

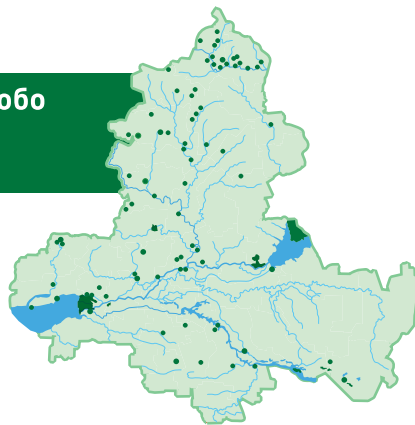


ПРАВИТЕЛЬСТВО
РОСТОВСКОЙ ОБЛАСТИ



ОСОБО ОХРАНЯЕМЫЕ ПРИРОДНЫЕ ТЕРРИТОРИИ

В Ростовской области созданы 82 особо охраняемые природные территории (ООПТ) площадью 233,49 тыс. га



3 ООПТ ФЕДЕРАЛЬНОГО ЗНАЧЕНИЯ

- государственный природный биосферный заповедник «Ростовский»
- государственный природный заказник «Цимлянский»
- Ботанический сад ЮФУ

64 ООПТ ОБЛАСТНОГО ЗНАЧЕНИЯ

- природный парк «Донской»
- государственный природный заказник «Горненский»
- государственный природный заказник «Левобережный»
- 41 охраняемый ландшафт и 20 охраняемых природных объектов

15 ООПТ МЕСТНОГО ЗНАЧЕНИЯ

ЭКОЛОГИЧЕСКИЙ ТУРИЗМ И ПРОСВЕЩЕНИЕ НАСЕЛЕНИЯ

Экологические тропы



- природный парк «Донской»
- государственный природный заказник «Горненский»

Виртуальные туры

- разработаны совместно с ассоциацией «Живая природа степи»

Фестиваль «Воспетая степь»



- фестиваль экологического туризма (долина Западного Маныча)

Акции / проекты с волонтерами

- «Дни защиты от экологической опасности», «Вода России»
- «Я за чистый дом! Мой дом – Тихий Дон!»

Слёт юных экологов



- детско-юношеское экологическое движение

Движение эколят

- территория «Эколят – Молодых защитников природы»

Разделяй, культурный человек!



- экологический урок по раздельному сбору отходов

Экологический вестник Дона

- о состоянии окружающей среды и природных ресурсов

Институт общественного управления природоохранной и экотуристской деятельностью на ООПТ

- представительства в муниципальных образованиях области



МИНИСТЕРСТВО
ПРИРОДНЫХ РЕСУРСОВ И ЭКОЛОГИИ
РОСТОВСКОЙ ОБЛАСТИ



МИНИСТЕРСТВО ПРИРОДНЫХ РЕСУРСОВ И ЭКОЛОГИИ РОСТОВСКОЙ ОБЛАСТИ

344065 г. Ростов-на-Дону, ул. Зелёная, 186
344072 г. Ростов-на-Дону, пр. 40-летия Победы, 1а
344000 г. Ростов-на-Дону, пр. Ворошиловский, д. 46/176

Телефон приёмной: (863) 295-23-59
Телефон канцелярии: (863) 200-35-91
Факс: (863) 295-12-90, 291-06-24, 283-23-23

Электронный адрес: mprrgo@donland.ru

минприродыро.рф
#минприродыро



Виртуальные туры и фильм



Сохраним природу Дона вместе!





ФЛОРА И ФАУНА. КРАСНАЯ КНИГА РОСТОВСКОЙ ОБЛАСТИ

Ростовская область расположена в пределах степной зоны Северной Евразии, рельеф территории в основном равнинный


- 25 000** видов животных
- 1 982** вида дикорастущих растений
- 1 150** видов грибов
- 158** видов моховидных
- 192** вида лишайников



В Красную книгу Ростовской области занесено 490 видов, из них 217 видов животных и 273 вида растений и грибов. Переиздание Красной книги Ростовской области запланировано на 2024 год.

ЛЕСА И ОХОТНИЧЬИ УГОДЬЯ

Донской край – один из самых малолесных регионов России, леса области отнесены к защитным



Земли, на которых расположены леса:	2,4%	Ростовская область
360,6 тыс. га – лесной фонд	6,2%	Южный федеральный округ
14,0 тыс. га – населённые пункты (городские леса)	46,4%	Российская Федерация

Земли лесного фонда расположены в 42 муниципальных районах области. Регион по праву считается родиной степного лесоразведения в России.

Структура охотничьих угодий включает **72 вида** охотничьих ресурсов: **33 вида** млекопитающих, **39 видов** птиц. Общая площадь угодий – 9 479,3 тыс. га.

Наблюдается поступательный рост численности ценных в хозяйственном отношении видов охотничьих ресурсов (особей):



ВОДНЫЕ ОБЪЕКТЫ

Водные объекты Ростовской области относятся к водосбору Азовского моря, из них большая часть – к бассейну реки Дон

4 551 водный объект протяжённостью 24 289 км, из них 165 малых и средних рек

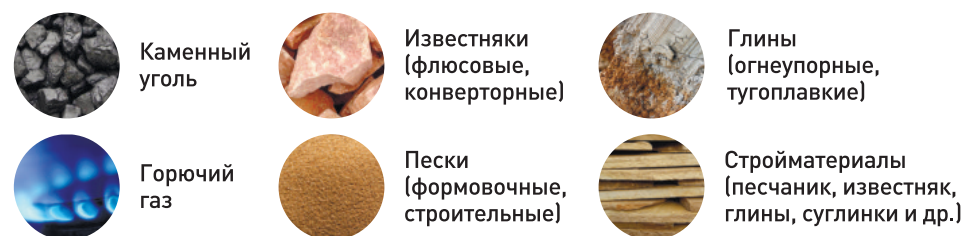
Крупнейшие реки:

- Дон с притоками (Северский Донец, Маныч, Калитва, Сал)
- Реки, впадающие в Таганрогский залив Азовского моря (Ея, Миус и другие)



Река Дон	Цимлянское водохранилище	Озеро Маныч-Гудило
1 870 км – длина, пятая на европейской территории России	2 702 км ² – площадь водного зеркала, расположено на реке Дон	344 км ² – самое большое в области, реликтовое, солёное, тектоническое

ПОЛЕЗНЫЕ ИСКОПАЕМЫЕ



Широкое распространение имеют пресные подземные воды хозяйственно-питьевого и технического назначения, а также минеральные воды лечебно-столового и бальнеологического назначения.

ПОЧВЫ

В почвенном покрове Ростовской области насчитывается 22 подтипа и около 2 000 разновидностей почв



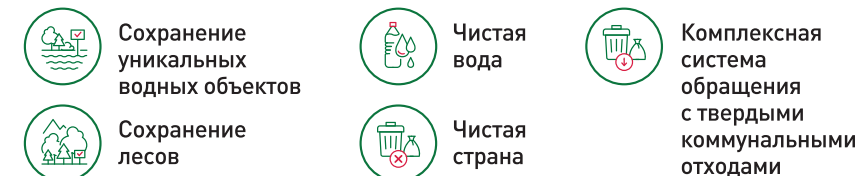
В структуре почвенного покрова преобладают чернозёмы, на которые приходится более половины территории области.

РАЦИОНАЛЬНОЕ ПРИРОДОПОЛЬЗОВАНИЕ

Предоставляются в пользование водные объекты, лесные участки, проводится госэкспертиза запасов полезных ископаемых, выдаются лицензии на пользование участками недр местного значения, охотничьи билеты, разрешения на использование объектов животного мира.

ГОСУДАРСТВЕННОЕ РЕГУЛИРОВАНИЕ

Региональные проекты в рамках национального проекта «Экология»:



Государственная программа Ростовской области «Охрана окружающей среды и рациональное природопользование»

Утверждена территориальная схема обращения с отходами. Ведется региональный кадастр отходов производства и потребления. Осуществляется государственная экологическая экспертиза.

ГОСУДАРСТВЕННЫЙ ЭКОЛОГИЧЕСКИЙ МОНИТОРИНГ

Мониторинг окружающей среды, наблюдения за состоянием атмосферного воздуха в городах:

- Ростов-на-Дону
- Таганрог
- Волгодонск
- Шахты
- Азов
- Цимлянск
- Новочеркасск
- Миллерово
- Новошахтинск
- Сальск
- Батайск
- Гуково

Контроль загрязнения трансграничных участков рек, сезонная муниципальная противопоаводковая гидрологическая сеть

Мониторинг водных объектов

ГОСУДАРСТВЕННЫЙ ЭКОЛОГИЧЕСКИЙ НАДЗОР

6 038 объектов негативного воздействия на окружающую среду, из них **5 027** объектов подлежат надзорным мероприятиям

Надзор по направлениям:

- рациональное использование и охрана недр в отношении участков недр местного значения
- обращение с отходами
- охрана атмосферного воздуха
- использование и охрана водных объектов
- охрана и использование ООПТ

46 инспекторов

Федеральный государственный надзор по направлениям:

- охрана и использование объектов животного мира и среды их обитания
- охотничий надзор
- лесной надзор
- пожарный надзор в лесах

36 инспекторов

144 инспектора

